

SAVONLINNA
Saimaa ja Suurijärvi

PIHLAJAVEDEN JA MOINSALMEN OYK:n
MUKAISTEN TONTTIEN MAASTOONMERKINTÄ

740-542-12-11, 740-535-4-2, 740-535-20-10, 740-602-6-2
ja 740-530-10-18

TYÖKERTOMUS

RANTAMAASTO OY
27.5.2019

UPM-KYMMENE Oyj
Savonlinna

Pihlajaveden ja Moinsalmen oyk:n mukaisten tonttien maastoonmerkintä

TYÖKERTOMUS

Yleistä

Savonlinnan alueella sijaitsevien UPM-Kymmene Oyj:n omistamien osayleiskaavatonttien maastoonmerkintä suoritettiin Rantamaasto Oy:n toimesta toukokuussa 2019. Maastoonmerkintä koski yhteensä 19 lomarakennuspaikkaa.

Maastoonmerkintä

Maastoonmerkinnässä kaikki rajapyykit mitattiin ETRS-TM35FIN:iin RTK-GPS-mittauksin VRS-virtuaalitukiasemaverkkoa käyttäen. GPS-mittausten tarkkojen pisteiden RSK-luku on alle 0,20 m. Uudet rajapyykit ovat SFS 4940 standardin mukaisia näkevätyiskappaleella varustettuja maahan upotettuja putkipyykkejä.

Kartat liitteenä.

Maastoonmerkintäasiakirjat

Tilajalle luovutetaan kopiot maastoonmerkintäasiakirjoista.

Espoossa 27. toukokuuta 2019

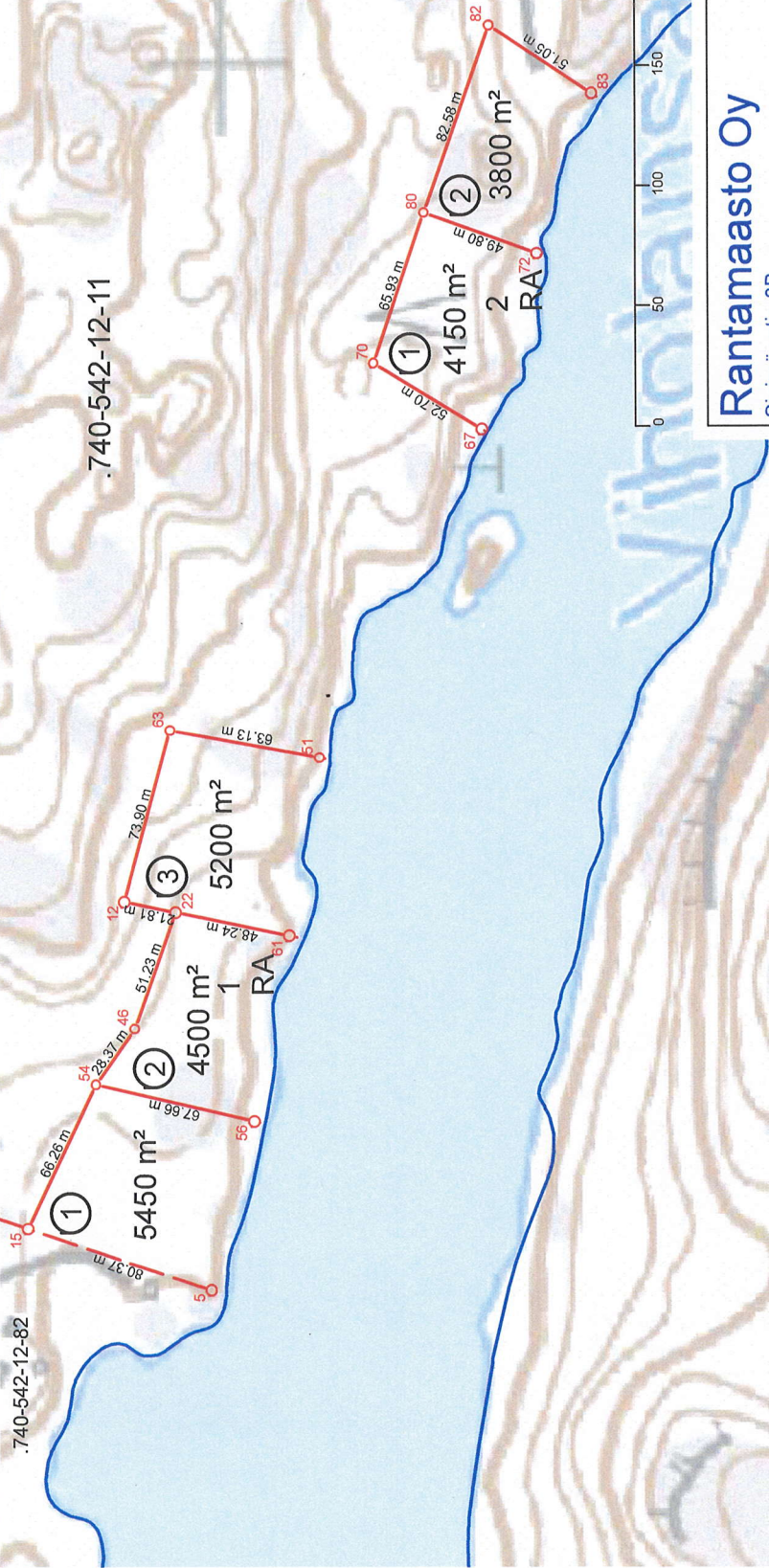
RANTAMAASTO OY


Markku Ihalainen

5	6845004.181
12	6845040.116
15	6845080.380
22	6845018.743
46	6845035.914
51	6844958.889
54	6845052.125
56	6844986.212
61	6844971.485
63	6845020.984
67	6844891.277
70	6844936.229
72	6844868.337
80	6844915.103
82	6844887.956
83	6844845.568

.740-542-12-82

.740-542-12-11



Rantamaasto Oy

Sinimäentie 8B
02630 Espoo


Työkohte

Savonlinnan kaupunki
Pihlajaveden osayleiskaava

Mittakaava
1:3000
Päiväys
27.5.2019
Koordinaatisto
ETRS-TM35FIN
Korkeusjärjestelmä
N2000

64 6844733.353 609338.601
66 6844682.373 609302.642

.740-542-12-11



Rantamaasto Oy

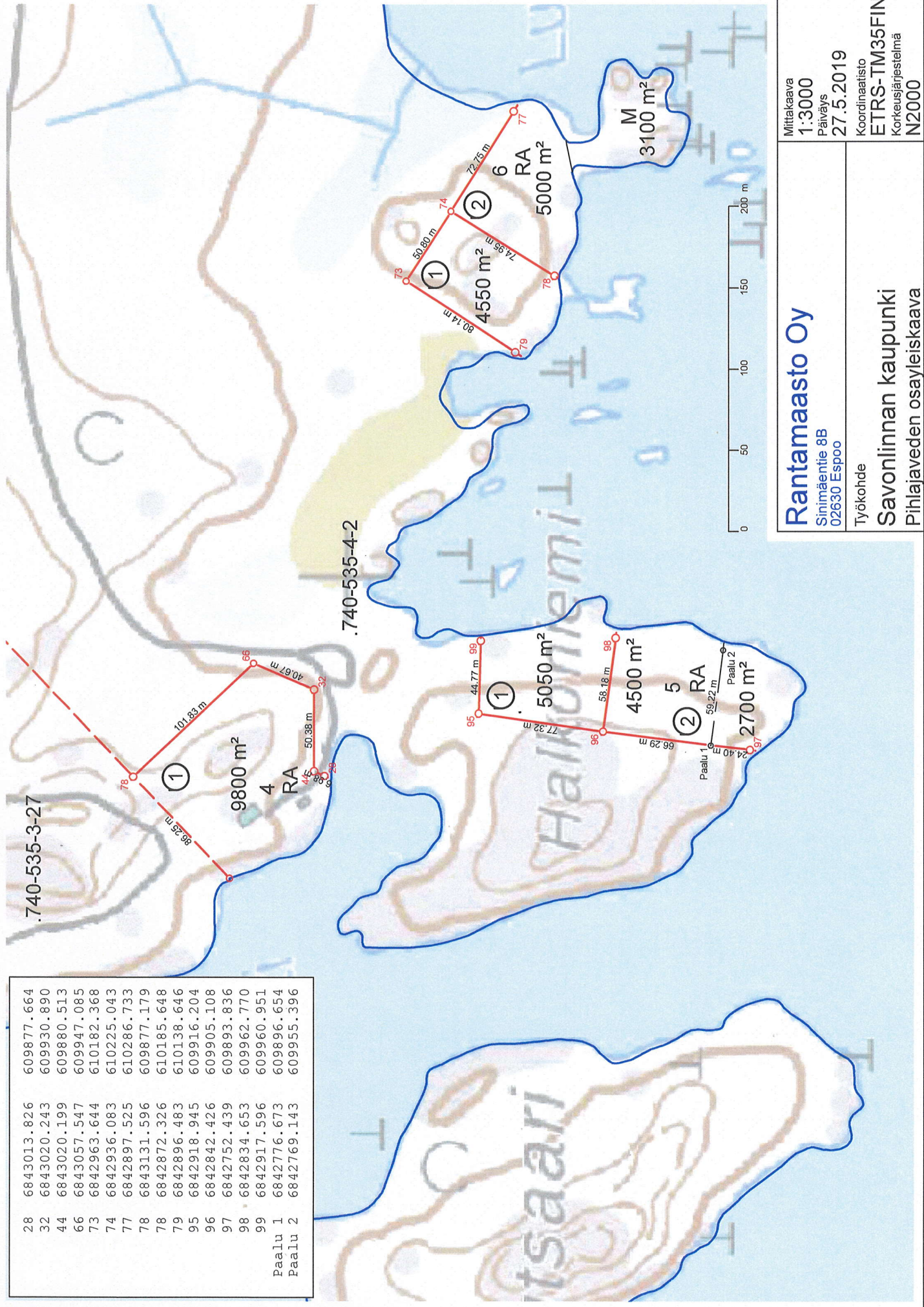
Sinimäentie 8B
02630 Espoo

Työkohte

Savonlinnan kaupunki
Pihlajaveden osayleiskaava

Mittakaava
1:2000
Päiväys
27.5.2019
Koordinaatisto
ETRS-TM35FIN
Korkeusjärjestelmä
N2000

28	6843013.826
32	6843020.243
44	6843020.199
66	6843057.547
73	6842963.644
74	6842936.083
77	6842897.525
78	6843131.596
78	6842872.326
79	6842896.483
95	6842918.945
96	6842842.426
97	6842752.439
98	6842834.653
99	6842917.596
Paalu 1	6842776.673
Paalu 2	6842769.143
609877.664	
609930.890	
609880.513	
609947.085	
610182.368	
610225.043	
610286.733	
609877.179	
610185.648	
610138.646	
609916.204	
609905.108	
609893.836	
609962.770	
609960.951	
609896.654	
609955.396	



Rantamaasto Oy

Sinimäentie 8B
02630 Espoo

Työkohde

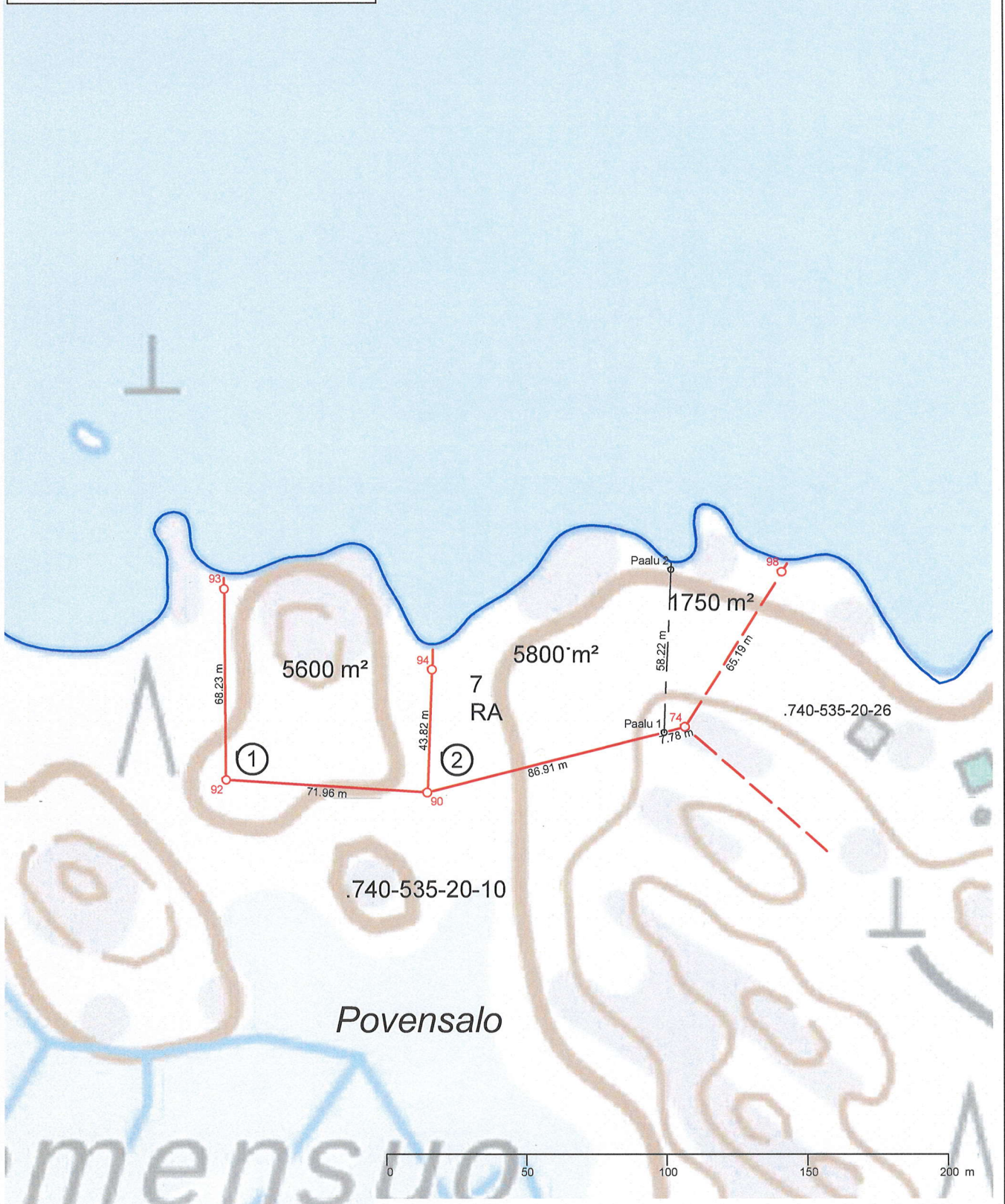
Savonlinnan kaupunki
Pihlajaveden osayleiskaava

Mittakaava
1:3000

Päiväys
27.5.2019

Koordinaatisto
ETRS-TM35FIN
Korkeusjärjestelmä
N2000

74	6838106.714	612491.159
90	6838083.563	612399.344
92	6838088.007	612327.525
93	6838156.229	612326.826
94	6838127.351	612401.019
98	6838162.067	612525.590
Paalu 1	6838104.750	612483.636
Paalu 2	6838162.915	612486.109



.740-535-20-10

Povensalo

.740-535-20-26

Rantamaasto Oy

Sinimäentie 8B
02630 Espoo

Työkohte

Savonlinnan kaupunki
Pihlajaveden osayleiskaava

Mittakaava
1:2000

Päiväys
27.5.2019

Koordinaatisto
ETRS-TM35FIN
Korkeusjärjestelmä
N2000

10	6831301.934	605688.427
13	6831316.878	605766.648
14	6831310.389	605849.260
15	6831364.236	605853.888
16	6831375.557	605770.808
17	6831378.533	605691.310

Tuomikonlahti



Rantamaasto Oy

Sinimäentie 8B
02630 Espoo

Työkohte

Savonlinnan kaupunki
Pihlajaveden osayleiskaava

Mittakaava
1:2000

Päiväys
27.5.2019

Koordinaatisto
ETRS-TM35FIN
Korkeusjärjestelmä
N2000

nmäk

25	6831409.278	606557.229
31	6831422.070	606696.718
32	6831361.907	606771.034
34	6831308.055	606740.500
36	6831353.844	606657.662
65	6831478.328	606597.361



Tuomikonniemi

.740-602-6-2

10050 m²

9
RA

7250 m²

Rantamaasto Oy

Sinimäentie 8B
02630 Espoo

Työkohte

Savonlinnan kaupunki
Pihlajaveden osayleiskaava

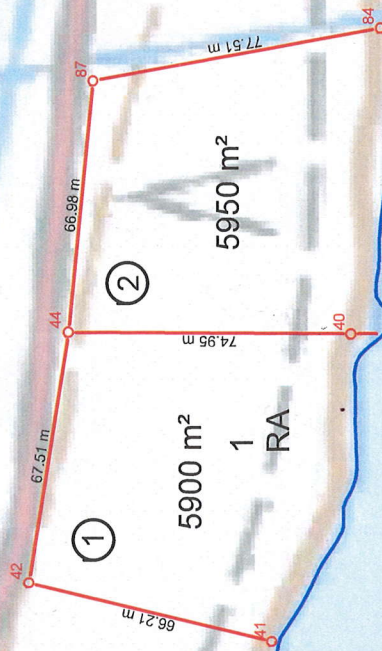
Mittakaava
1:2000

Päiväys
27.5.2019

Koordinaatisto
ETRS-TM35FIN
Korkeusjärjestelmä
N2000

1 6859513.199 607148.083
 40 6859444.732 607202.754
 41 6859465.951 607121.082
 42 6859530.295 607136.672
 44 6859519.684 607203.342
 84 6859436.724 607283.864
 87 6859512.983 607269.987

.740-530-10-18



Suurijärvi

Rantamaasto Oy

Sinimäentie 8B
 02630 Espoo

Työkohde

Savonlinnan kaupunki
 Moinsalmen osayleiskaava

Mittakaava
 1:2000
 Päiväys
 27.5.2019
 Koordinaatisto
 ETRS-TM35FIN
 Korkeusjärjestelmä
 N2000