

PAALUTUSASIAKIRJAT

**HARJÄRVEN JA ANKELEENJÄRVEN
RANTA-ASEMAKAAVA**

**LEHTORANNAN 2:41 TILA
HÄLLINMÄEN KYLÄSSÄ
HARRIJÄRVEN 22:0 TILA
VALKEAMÄEN KYLÄSSÄ**

PIEKSÄMÄEN KAUPUNGISSA

PAALUTUSSELITYS

Kunta: PIEKSÄMÄKI
Kylä: HÄLLINMÄKI
Tila: LEHTORANTA 2.41
Kylä: VALKEAMÄKI
Tila: HARRIJÄRVI 22:0

Paalutettavat tontit ovat Harjärven ja Ankeleenjärven ranta-asemakaavan mukaisia tontteja Ankeleen, Kolmisopen, Lahnasenlammen ja Harjärven rannoilla.

Paalutuslaskenta tehtiin digitoimalla kaava ranta-asemakaavakartalta. Paalutus tehtiin GPS-mittauksena elo - lokakuussa 2010.

Paalutus tapahtui putkipyykein. Pyykeille laitettiin päästään punaiseksi maalatut puupaalut. Paaluun kirjoitettiin tussilla pyykin numero.

Rajalinjat aukaistiin niin, että pyykiltä pyykille on näkyvyys. Pyykeille ja kullekin rajalinjalle laitettiin 1-4 metsäkeppiä.

Ankeleen rannan tonttien rannoilla oli vesijättöä joka kartoitettiin ja piirrettiin paalutus-karttoihin.

Paalutusasiakirjat tehtiin maanomistajalle, Etelä-Savon maanmittaustoimistolle ja Äänekartta Ky:lle. Paalutusasiakirjat on arkistoituna Äänekartta Ky:llä myös numeerisessa muodossa.

Äänekoskella 15.10.2010

Raimo Hernesmaa
maanmittausteknikko
Äänekartta Ky
www.aanekartta.fi

Liitteet: - ranta-asemakaavakartat 1.10000
- paalutuskartat 1:2000

1:2000

Lohkomisen maastotyöt

Pieksämäen kaupunki

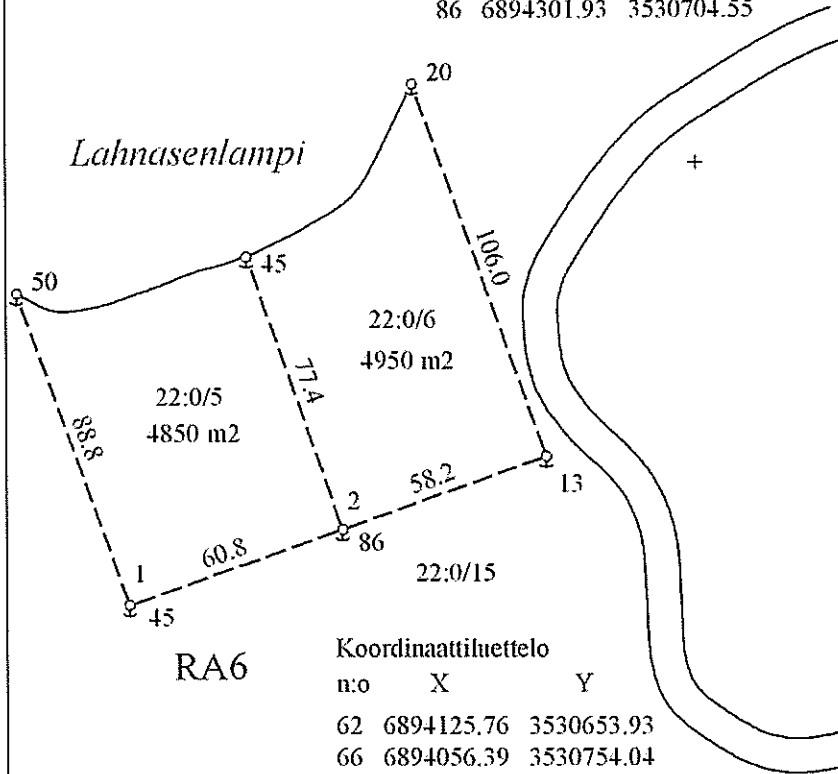
Valkeamäen kylä

Harrijärven 22:0 tila

10 / 2010 Äänekartta Ky₊

Koordinaattiluettelo

n:o	X	Y
13	6894321.52	3530759.35
20	6894421.34	3530723.76
45	6894374.99	3530679.03
45	6894281.54	3530647.25
50	6894365.15	3530617.39
86	6894301.93	3530704.55



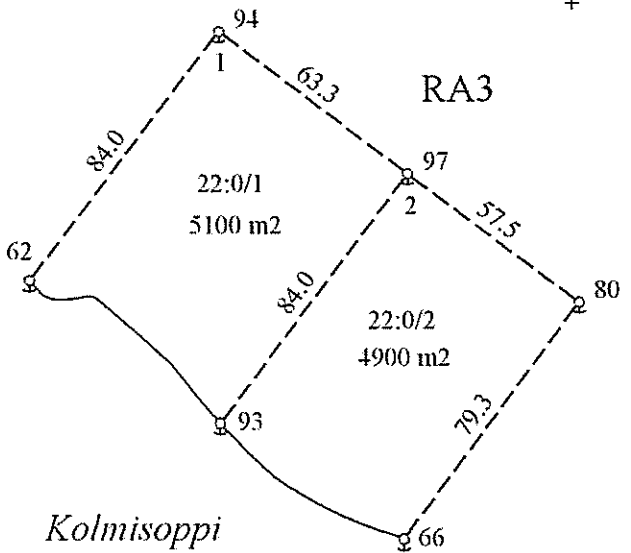
RA6

Koordinaattiluettelo

n:o	X	Y
62	6894125.76	3530653.93
66	6894056.39	3530754.04
80	6894119.80	3530801.62
93	6894087.40	3530704.95
94	6894192.49	3530705.02
97	6894154.40	3530755.63

Koordinaattiluettelo

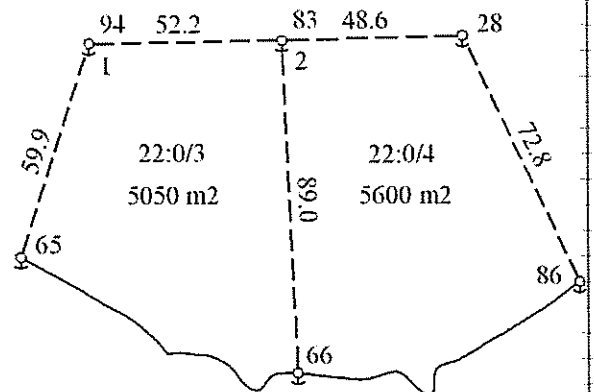
n:o	X	Y
28	6894105.17	3530983.42
65	6894046.18	3530864.06
66	6894014.94	3530938.60
83	6894103.87	3530934.82
86	6894039.44	3531014.64
94	6894103.11	3530882.66



RA3

22:0/15

RA4



Kolmisoppi

1:2000

Lohkomisen maastotyöt

Pieksämäen kaupunki

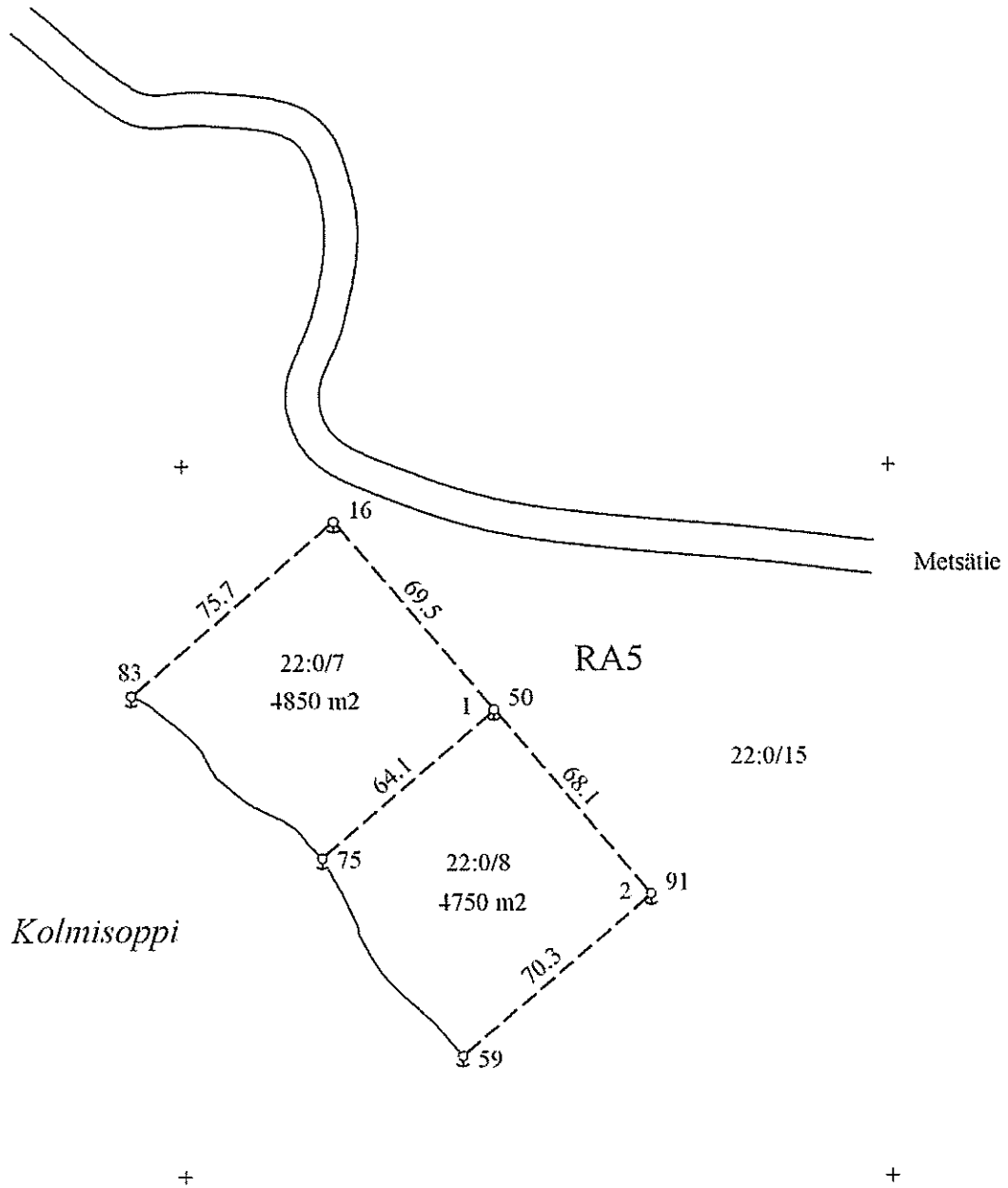
Valkeamäen kylä

Harrijärven 22:0 tila

10 / 2010 Äänekartta Ky

Koordinaattiluettelo

n:o	X	Y
16	6894184.53	3531242.97
50	6894131.55	3531287.93
59	6894034.17	3531278.44
75	6894089.89	3531239.17
83	6894135.41	3531185.41
91	6894079.68	3531332.01



Koordinaattiluettelo

n:o	X	Y
36	6894112.79	3532287.11
38	6894011.88	3532219.99
47	6894011.20	3532330.12
53	6894058.47	3532187.41
56	6893959.94	3532256.33
85	6894117.17	3532272.29

1:2000

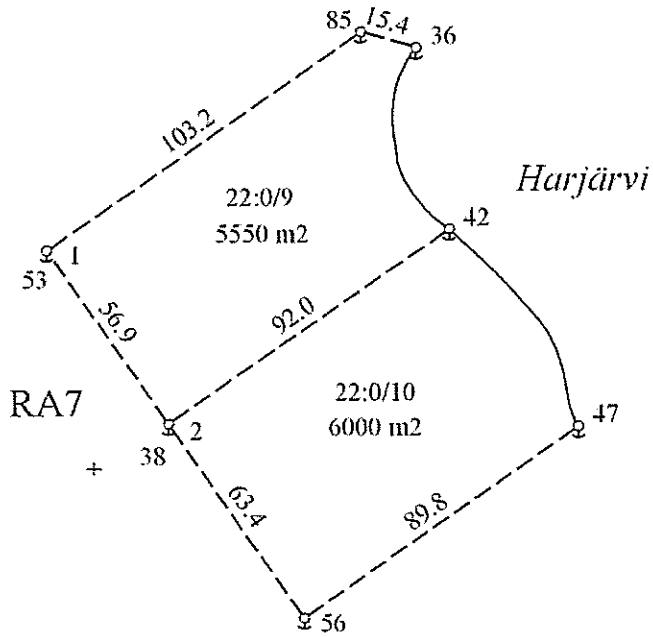
Lohkomisen maastotyöt

Pieksämäen kaupunki

Valkeamäen kylä

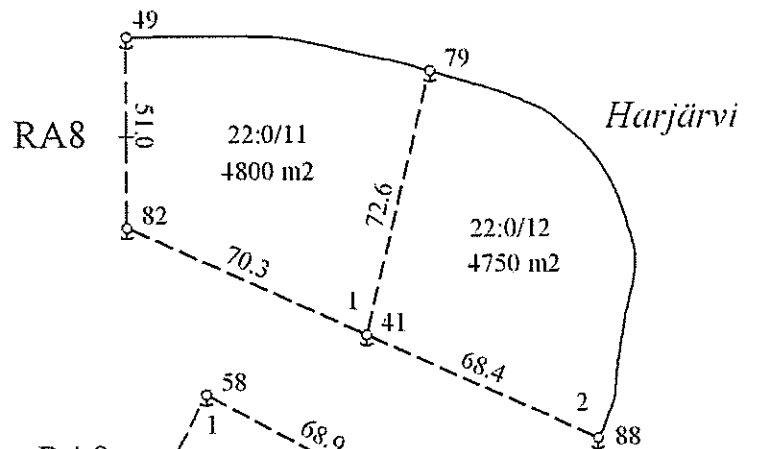
Harrijärven 22:0 tila

10 / 2010 Äänekartta Ky

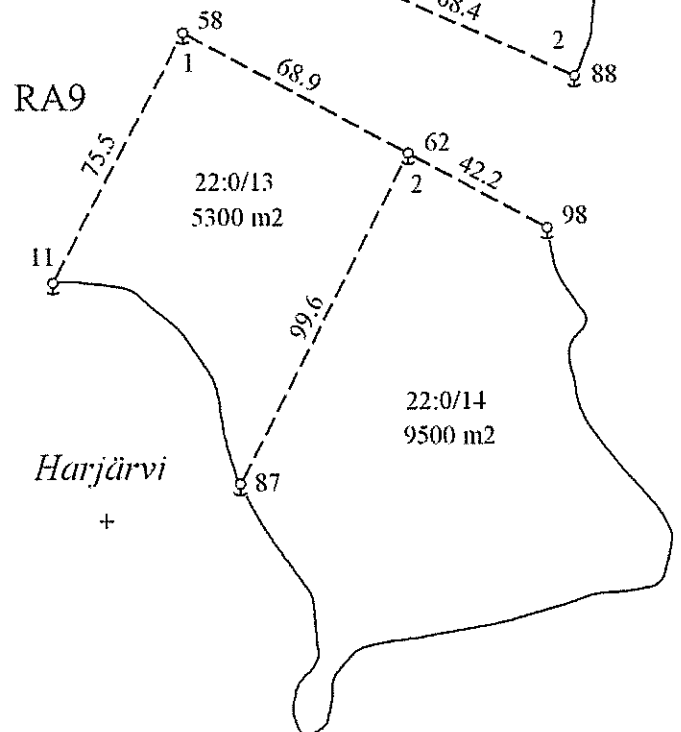


Koordinaattiluettelo

n:o	X	Y
41	6893946.70	3532464.20
49	6894026.52	3532400.06
79	6894017.18	3532481.66
82	6893975.52	3532400.03
88	6893918.83	3532526.61



22:0/15



Koordinaattiluettelo

n:o	X	Y
11	6893863.92	3532385.78
58	6893930.68	3532421.10
62	6893898.09	3532481.82
87	6893809.71	3532435.80
98	6893878.14	3532519.02